



naše značka
5003337684

vyřizuje
Martin Netík

e-mail
technici@gasnet.cz

datum
30.06.2025

Ing. Stanislav Říha
Palackého 3657
43001 Chomutov

Věc:

Oprava chodníku, Bílina, Fišerova II. etapa

K.ú. - p.č.: Bílina

Stavebník: Město Bílina, Břežanská 50/4, 41801 Bílina

Účel stanoviska: Povolení stavby nevyžadující rozhodnutí SÚ

GasNet, s.r.o., jako provozovatel distribuční soustavy (PDS) a technické infrastruktury (TI), zastoupený GasNet Služby, s.r.o., vydává toto vyjádření:

V ZÁJMOVÉM ÚZEMÍ STAVBY SE NACHÁZÍ TATO PLYNÁRENSKÁ ZAŘÍZENÍ A PLYNOVODNÍ PŘÍPOJKY :
NTL plynovod ocel DN 150

- při souběhu a křížení IS požadujeme dodržení odstupových vzdáleností dle ČSN 73 6005
- před zahájením stavby BUDE PROVEDENO vytyčení PZ viz.odst.3, během stavby kontrola PZ
- poskytnutý zakres je pouze ORIENTAČNÍ
- toto stanovisko se vztahuje pouze k doložené situaci a v ní zakresleným objektům

- v ochranném pásmu NTL plyn. zařízení (1 m na každou stranu) nebudou umísťovány základy staveb, budov; podezdívky, patky; pilíře apod.; prováděna skládka materiálu a výšková úprava terénu; PZ musí být volně přístupné

- Požadujeme v ochranném pásmu PZ zachovat stávající niveletu chodníku/vozovky (komunikace) tak, aby bylo dodrženo krytí PZ dle ČSN 73 6005 (pro komunikaci min. 1,0 m, pro chodník min. 0,8 m).
- Novými zpevněnými plochami a terénními úpravami při realizaci stavby musí být dodrženo krytí PZ v souladu s ČSN 73 6005
- dle nového využití konkrétního území (pro komunikaci/ parkování/ vjezd krytí min. 1,0 m, pro chodník aj. krytí min. 0,8 m).

Konstrukční vrstvy komunikace musí být provedeny tak, aby veškeré zemní práce v OP stávajících PZ byly prováděny nejméně 0,4 m od jejich povrchu a to všemi směry.

V případě požadavku ze strany GasNet Služby, s.r.o. na ručně kopané sondy za účelem zjištění skutečné hloubky uložení plynovodů a napojení přípojek, které jsou zpravidla umístěny výše než je povrch plynovodu, bude provedeno vyhodnocení tohoto stavu. Pokud bude vyhodnocení sond negativní, nebo pokud bude během stavby bude zjištěno, že není možné provést stavbu bez rizika poškození PZ, bude nutné provést přeložku těchto PZ tak, aby bylo dosaženo požadovaného krytí ve vztahu k nové konstrukci komunikace. Tato úprava bude provedena v souladu se zákonem č. 458/2000 Sb. v platném znění jako přeložka plynárenského zařízení na náklady investora.

Nové uliční vpusti musí být umístěny v minimální vzdálenosti 0,5 m od obrysu stávajícího PZ.

Povrchové odvodňovací žláby vč. kce obetonování apod. v ochranném pásmu PZ budou umístěny nejméně 0,4 m nad povrchem stávajících PZ.

Dopravní značení musí být umístěno od stávajícího PZ v minimální vzdálenosti 1 m.

Při vysazování stromů a okrasných dřevin požadujeme dodržet od stávajícího PZ vzdálenost minimálně 1 m na obě strany, měřeno od obrysu kořenového balu k obrysu PZ.

GasNet Služby, s.r.o.

Plynárenská 499/1 · Zábřovice · 602 00 Brno · T 555 90 10 10 · www.gasnet.cz

IČ: 27935311 · DIČ: CZ27935311

Zápis do obchodního rejstříku: Krajský soud v Brně, sp. zn. C 57165, dne 26. 7. 2007

Certificate of incorporation: Regional Court in Brno, ref. number C 57165, on 26th July 2007

Zákaznická linka GasNet 555 90 10 10, info@gasnet.cz, www.gasnet.cz

Vlastník a provozovatel komunikace bude i v budoucnu respektovat stávající trasu plynovodního zařízení a umožní jeho provozovateli vykonávat řádnou údržbu, opravy a případné budoucí rekonstrukce bez jakéhokoliv omezení.

Při realizaci stavby je nutno dodržovat veškerá pravidla stanovená pro práce v ochranném pásmu (OP) plynárenského zařízení a plynovodních přípojek, které činí 1 m na každou stranu měřeno kolmo od osy plynovodu a přípojek. Veškeré stavební práce budou prováděny v OP výhradně ručním způsobem a musí být vykonávány tak, aby v žádném případě nenarušily bezpečný provoz uvedených plynárenských zařízení a plynovodních přípojek.

V rozsahu této stavby souhlasíme:

- s umístěním stavby v ochranném a bezpečnostním pásmu PZ v rozsahu ověřené situace stavby, která je nedílnou součástí tohoto vyjádření
- s provedením stavby v ochranném a bezpečnostním pásmu PZ dle podmínek uvedených v tomto vyjádření

V zájmovém území se mohou nacházet plynárenská zařízení jiných vlastníků či správců, případně i dlouhodobě nefunkční/neprovozovaná plynárenská zařízení bez dostupných informací o jejich poloze a vlastnictví.

Plynárenská zařízení a plynovodní přípojky (dále jen PZ) jsou dle ust. § 2925 zákona č. 89/2012 Sb., občanského zákoníku, provozovány jako zařízení zvláště nebezpečná a z tohoto důvodu jsou chráněna ochranným pásmem dle zákona č. 458/2000 Sb. ve znění pozdějších předpisů.

Rozsah ochranného pásma je stanoven v zákoně 458/2000 Sb. ve znění pozdějších předpisů.

Stavební činnosti je možné realizovat pouze při dodržení podmínek stanovených v tomto vyjádření. Nebudou-li tyto podmínky dodrženy, budou stavební činnosti považovány dle § 68 zákona č. 458/2000 Sb. ve znění pozdějších předpisů za činnost bez našeho předchozího souhlasu. Při každé změně projektu nebo stavby (zejména trasy navrhovaných inženýrských sítí) je nutné požádat o nové vyjádření k této změně.

Nedodržení podmínek uvedených v tomto vyjádření zakládá odpovědnost stavebníka za vzniklé škody.

Za stavební činnosti se pro účely tohoto vyjádření považují všechny činnosti prováděné v ochranném pásmu PZ (tzn. bezvýkopové technologie a terénní úpravy) a činnosti mimo ochranné pásmo, pokud by takové činnosti mohly ohrozit bezpečnost a spolehlivost PZ (např. trhací práce, sesuvy půdy, vibrace, apod.).

Případné zřizování stavenišť, skladování materiálů, stavebních strojů apod. bude realizováno mimo ochranné pásmo PZ (není-li ve vyjádření uvedeno jinak).

Při použití nákladních vozidel, stavebních strojů a mechanismů požadujeme zabezpečit případný přejezd přes PZ uložením betonových panelů v místě přejezdu PZ.

PŘI REALIZACI STAVBY BUDOU DODRŽENY TYTO PODMÍNKY PRO PROVÁDĚNÍ STAVEBNÍ ČINNOSTI:

(1) Před zahájením stavební činnosti bude provedeno vytyčení trasy a přesné určení uložení PZ. Vytyčení trasy provede příslušná regionální oblast ZDARMA. Formulář a kontakt naleznete na <https://www.gasnet.cz/cs/ds-vytyceni-pz/>, lze využít QR kód, který je uveden v tomto vyjádření. Při podání žádosti uvede žadatel naši značku (číslo jednací) uvedenou v úvodu tohoto vyjádření a sdělí termín zahájení a ukončení stavby. O provedeném vytyčení trasy bude sepsán protokol. Přesné určení uložení PZ (sondou) je povinen provést stavebník na svůj náklad.
BEZ VYTYČENÍ TRASY A PŘESNÉHO URČENÍ ULOŽENÍ PZ STAVEBNÍKEM NESMÍ BÝT VLASTNÍ STAVEBNÍ ČINNOST ZAHÁJENA. VYTYČENÍ POVAŽUJEME ZA ZAHÁJENÍ STAVEBNÍ ČINNOSTI V OCHRANNÉM A BEZPEČNOSTNÍM PÁSMU PZ. PROTOKOL O VYTYČENÍ MÁ PLATNOST 2 MĚSÍCE.

(2) Stavebník je povinen stavebnímu podnikateli prokazatelně předat toto vyjádření. Převzetí vyjádření stvrdí stavební podnikatel stavebníkovi svým podpisem a zápisem do stavebního deníku. Pracovníci provádějící stavební činnosti budou prokazatelně seznámeni s polohou PZ, rozsahem ochranného pásma a těmito podmínkami.

(3) Bude dodržena mj. ČSN 73 6005, TPG 700 03, TPG 702 01, TPG 702 04, zákon č. 458/2000 Sb. ve znění pozdějších předpisů, případně další související předpisy.

(4) Při provádění stavební činnosti v ochranném pásmu PZ vč. přesného určení uložení PZ je stavebník povinen učinit taková opatření, aby nedošlo k poškození PZ nebo ovlivnění jejich bezpečnosti a spolehlivosti provozu. Nebude použito nevhodného nářadí, zemina bude těžena pouze ručně bez použití pneumatických, elektrických, bateriových a motorových nářadí.

(5) V případě použití bezvýkopových technologií (např. protlaku) bude před zahájením stavební činnosti provedeno úplné obnažení PZ v místě křížení na náklady stavebníka. Technologie musí být navržena tak, aby v místě křížení nebo souběhu s

PZ byl dostatečný stranový nebo výškový odstup od PZ, který zajistí nepoškození PZ během prací a to s ohledem na použitou bezvýkopovou technologii a všechny její účinky na okolní terén. V případě, že nemůže být tato podmínka dodržena, nesmí být použita bezvýkopová technologie.

(6) Odkrytá PZ budou v průběhu nebo při přerušení stavební činnosti řádně zabezpečena proti jejich poškození.

(7) Poklopy uzávěrů a ostatních armatur na PZ, vč. hlavních uzávěrů plynu (HUP) na odběrném plynovém zařízení udržovat stále přístupné a funkční po celou dobu trvání stavební činnosti.

(8) Bude zachována hloubka uložení PZ (není-li ve vyjádření uvedeno jinak).

(9) Stavebník je povinen neprodleně oznámit každé i sebemenší poškození PZ (vč. drobných vrypů do PE potrubí, poškození izolace, signalizačního vodiče, výstražné fólie, markeru atd.) na telefon 1239.

(10) Před provedením zásypu výkopu a v průběhu stavby bude provedena kontrola dodržení podmínek stanovených pro stavební činnosti v ochranném pásmu PZ. Povinnost kontroly se vztahuje i na PZ, která nebyla odhalena. Kontrolu provede příslušná regionální oblast (formulář a kontakt naleznete na <https://www.gasnet.cz/cs/ds-vytyceni-pz/>, lze využít QR kód, který je uveden v tomto vyjádření). Při žádosti uvede žadatel naši značku (číslo jednací) uvedenou v úvodu tohoto vyjádření. Kontrolu je třeba objednat min. 5 dnů předem.

Předmětem kontroly je také ověření dodržení stanovené odstupové vzdálenosti staveb, které byly povoleny v ochranném a bezpečnostním pásmu PZ.

(11) O provedené kontrole bude sepsán protokol. Bez provedené kontroly nesmí být PZ zasypána. Stavebník je povinen na základě výzvy provozovatele PZ, nebo jeho zástupce doložit průkaznou dokumentaci o nepoškození PZ během výstavby nebo provést na své náklady kontrolní sondy v místě styku stavby s PZ.

(12) Plynárenské zařízení a plynovodní přípojky budou před zásypem výkopu řádně podsypány a obsypány, bude provedeno zhutnění a bude osazena výstražná fólie žluté barvy, to vše v souladu s předpisem provozovatele distribuční soustavy „Zásady pro projektování, výstavbu, rekonstrukce a opravy“, který naleznete na <https://www.gasnet.cz/cs/technicke-dokumenty/> a v souladu s ČSN EN 12007-1-4, TPG 702 01, TPG 702 04.

(13) Neprodleně po skončení stavební činnosti budou řádně osazeny všechny poklopy a nadzemní prvky PZ.

(14) Pokud stavebník nedodrží podmínky stanovené tímto vyjádřením, bude činnost stavebníka vyhodnocena provozovatelem PZ jako narušení ochranného nebo bezpečnostního pásma PZ a budou z toho vyvozeny příslušné důsledky v souladu se zákonem č. 458/2000 Sb. ve znění pozdějších předpisů.

Platí pouze pro území vyznačené v příloze tohoto vyjádření a to 24 měsíců ode dne jeho vydání.

Za správnost a úplnost dokumentace předložené s žádostí včetně jejího souladu s platnými předpisy plně zodpovídá její zpracovatel. Vyjádření nenahrazuje případná další vyjádření k jiným částem stavby.

V případě další korespondence nebo jednání (např. změna stavby) uvádějte naši značku - 5003337684 a datum tohoto vyjádření. Kontakty jsou k dispozici na <https://www.gasnet.cz/cs/kontaktni-system/>.



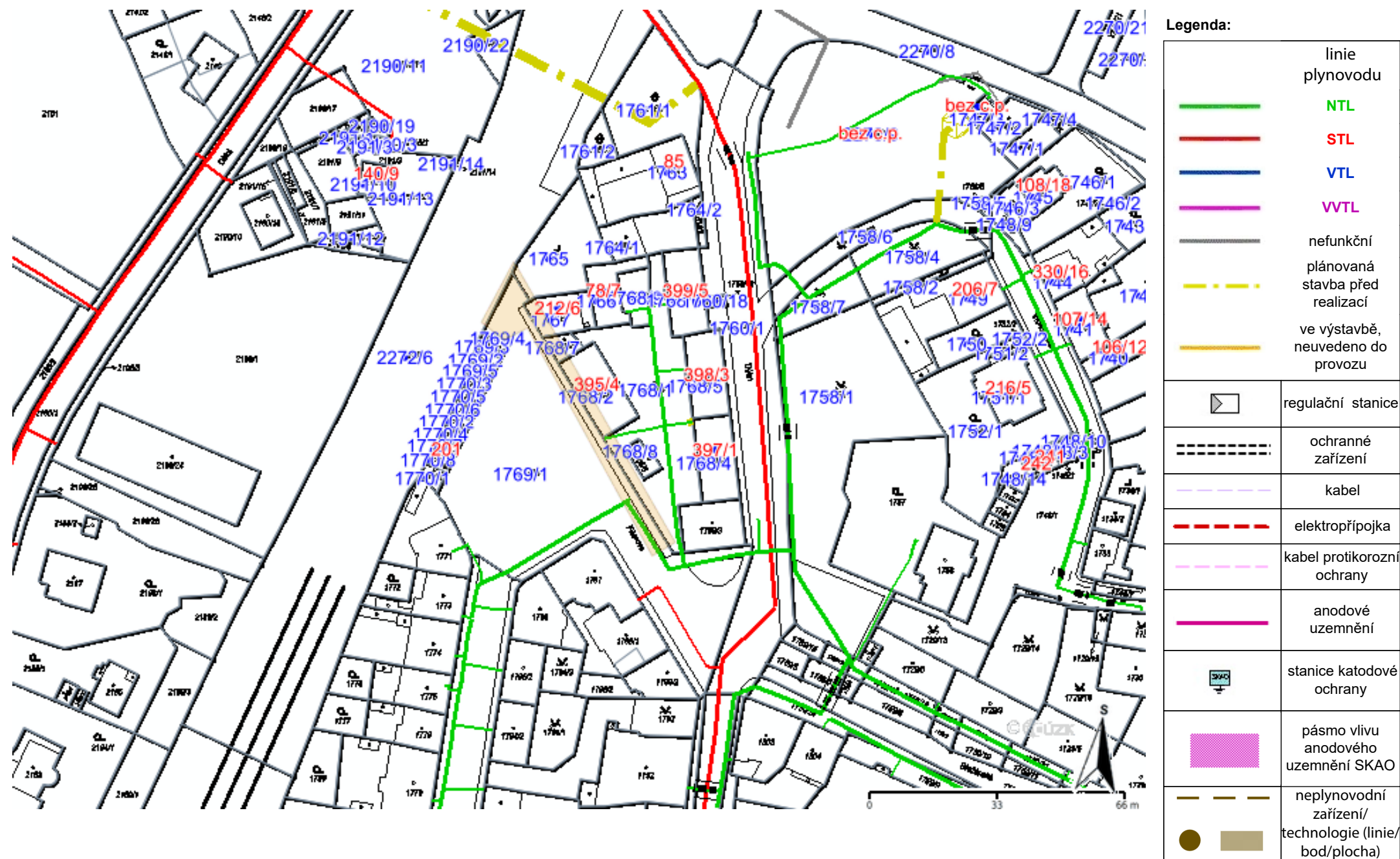
GasNet, s.r.o.
zastoupená společností GasNet Služby, s.r.o., IČ 27935311
Martin Netík
Technik externích požadavků-Čechy
Oddělení zpracování ext. požadavků-Čechy



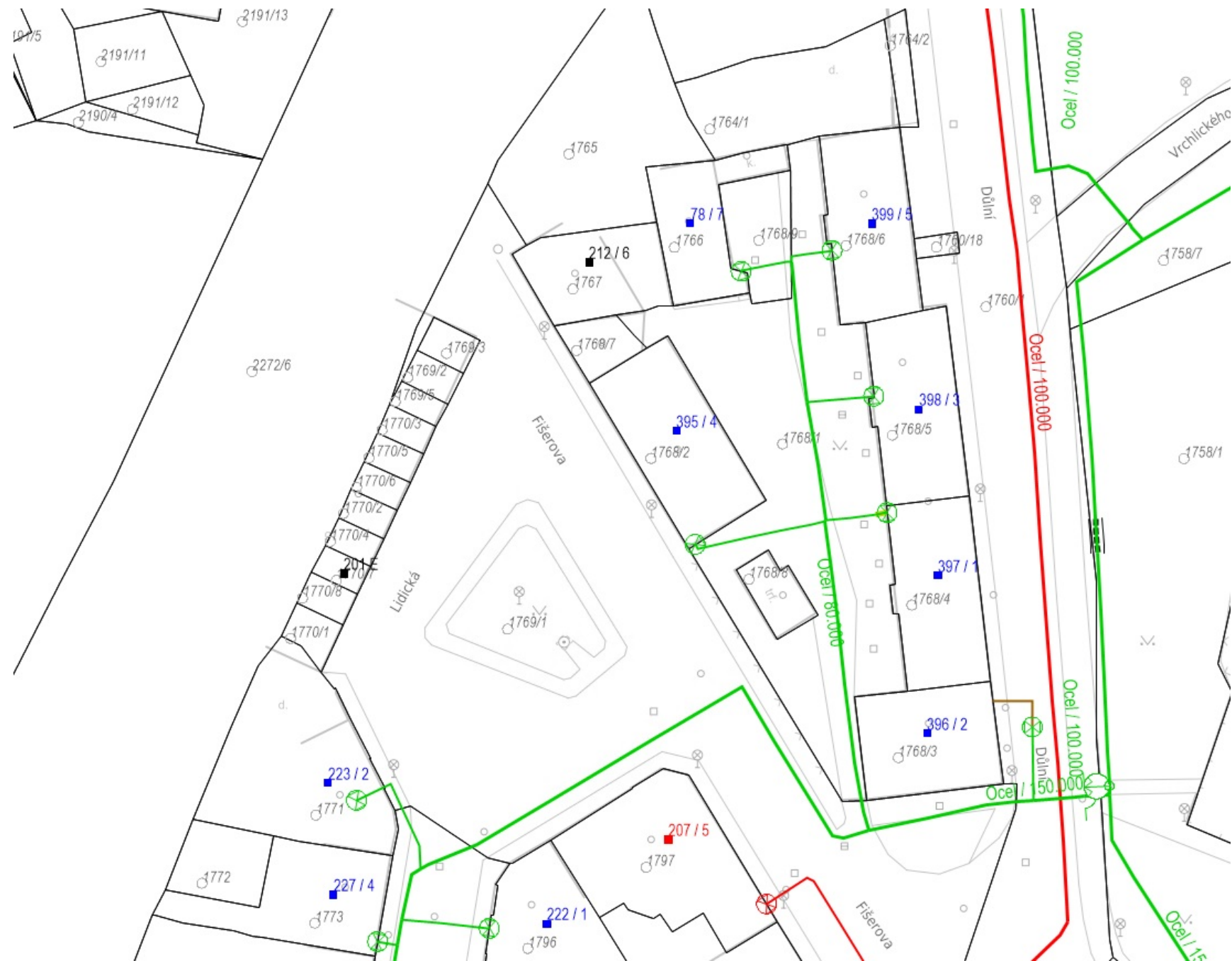
Zažádejte o vytyčení

Přílohy: Orientační zakres plynárenského zařízení, Detailní zakres plynárenského zařízení, Ověřená příloha žadatele









Provozovatel DS: GasNet, s.r.o.; Stavebník: Město Bílina, Břežanská 50/4, 41801 Bílina. K.ú.: Bílina.

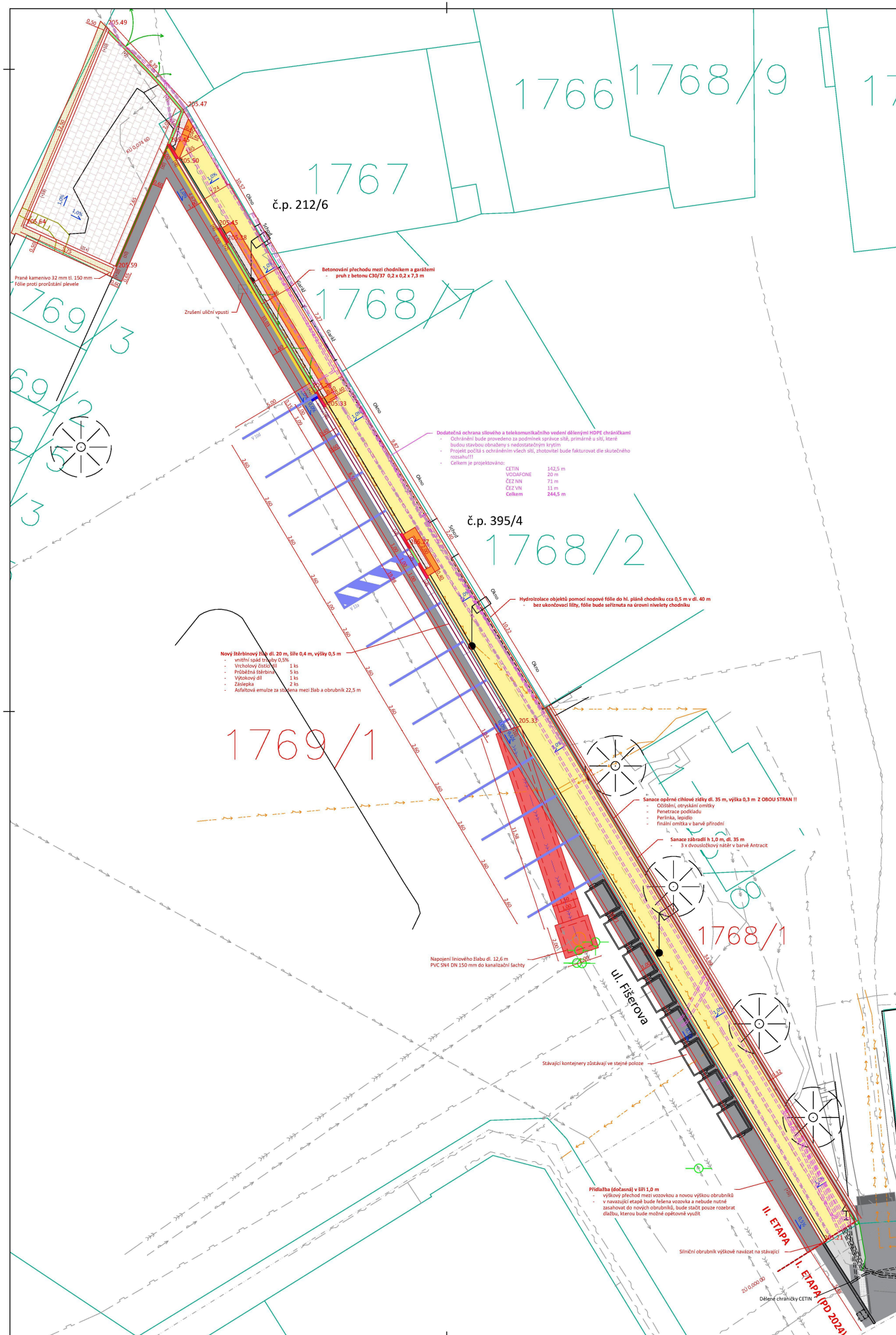


Provozovatel DS: GasNet, s.r.o.; Stavebník: Město Bílina, Břežanská 50/4, 41801 Bílina. K.ú.: Bílina.



Legenda:

	linie plynovodu
	NTL
	STL
	VTL
	VVTL
	nefunkční
	plánovaná stavba před realizací
	ve výstavbě, neuvedeno do provozu
	regulační stanice
	ochranné zařízení
	kabel
	elektropřípojka
	kabel protikorozi ochrany
	anodové uzemnění
	stanice katodové ochrany
	pásmo vlivu anodového uzemnění SKAO
	neplynovodní zařízení/
	technologie (linie/ bod/plocha)



- | | |
|-------------------------|---|
| LEGENDA: | |
| | Zákras katastrální mapy |
| | Dotčené parcely |
| | Nový polohopis |
| | Stávající polohopis |
| | Dlažba betonová, přírodní 200 x 100 mm, tl. 80 mm |
| | Hmatné prvky, reliéfní dlažba, červená, tl. 80 mm |
| | Lem hmatných prvků, hladká dl. bez zkosených hran 200 x 200 mm, tl. 80 mm, barva přírodní |
| | Dlažba betonová přírodní tl. 80 mm - předlažba |
| | Distanční dlažba přírodní tl. 80 mm |
| | Obnova asfaltové vozovky |
| | Sanace zidky |
| | Praný kačírek 32 mm tl, 150 mm s fólií proti prorůstání |
| | Silniční obrubník 100 x 250 mm |
| | Silniční obrubník 150 x 250 mm |
| | Silniční obrubník přejezdový 150 x 150 mm |
| | Výškový přechod odrazu obrub |
| Inženýrské sítě: | |
| | ČEZ NN podzemní |
| | ČEZ VN podzemní |
| | SČVK vodovod |
| | SČVK kanalizace jednotná |
| | GASNET plynovod |
| | CETIN podzemní telematika |
| | VODAFONE podzemní telematika |
| | Městské služby Bilina - VO |
| | Dodatečná ochrana sítí - dělená chránička HDPE |
| | Šachty, poklopy |
| | Stávající stožáry VO |
| | Stávající stromy a keře |

- Zákres sítě je pouze informativní, před zahájením stavby je nutné vytyčení správcí!
- Příčný sklon chodníku bude v rozmezí 1,0 - 2,0 %,
- V rámci projektu je uvažována široká přílážba z důvodu vyrovnání výškových přechodů mezi novými obrubami a stávající vozovkou. Kompletní rekonstrukce vozovky je v plánu. Díky přílážbě nebude nutné zasahovat do nového chodníku,
- Projekt počítá se zachováním zídky. Zhotovitel se bude snažit v největší možné míře nenarušit stav zídky. Zídka a podkladní betonová deska bude vzájemně odizlována v celé tl. podkladní desky a celé délce zídky. BOURACI PRÁCE BUDOU PROVÁDĚNY RUČNÍM ZPŮSOBEM I Z DŮVODU VÝSKYTU VELKÉHO MNOŽSTVÍ INŽENÝRSKÝCH SÍTÍ,

DPS
SO 101

Souřadný systém S-JTSK; výškový systém Bpv

Přehled revizí přílohy					
Revize	Datum	Vyprac.	Popis obsahu	Kontr.	Schv.
Objednatel			Razítko	Datum	
Město Bílina Břežanská 50/4 41831, Bílina Česká republika www.bilina.cz					
Projektant			Převzal	Podpis	
 Pavepro s.r.o. V Lukách 2887/18 193 00 Praha 9 Česká republika T +420 720 242 872 T +420 702 118 244 W www.pavepro.cz					
Kraj: Ústecký Obec: Bílina Katastrální území: Bílina					
Akce					
Oprava chodníku, Bílina, Fišerova II. etapa					
Vypracoval	Ing. Stanislav Říha		Kontrola	Ing. Jan Sedláček	
Část dokumentace SO 101 - chodníky					
Zpracovatel části					
Situace stavby					
Stupeň dok.	Číslo zakázky		Číslo části	Měřítko	Č. kopie
DPS	23PP1050-64		2	1:125	